







ГРАД КРАГУЈЕВАЦ

ЛЕГЕНДА:


-  Граница плана генералне регулације
 Граница грађевинског подручја
 Граница обухвата ПЛАНА ДЕТАЉНЕ РЕГУЛАЦИЈЕ
 "ПРОШИРЕЊА ГРАДСКОГ ГРОБЉА БОЗМАН" у Крагујевцу

ПОВРШИНЕ И ОБЈЕКТИ ЈАВНЕ НАМЕНЕ

МРЕЖА САОБРАЋАЈНЕ И
КОМУНАЛНЕ ИНФРАСТРУКТУРЕ

- | | |
|---|-------------------------------------|
|  | САОБРАЋАЈНИЦЕ |
| | ПОСТОЈЕЋИ ДВОСТРУКИ ДАЛЕКОВОД 110kV |
| | ПОСТОЈЕЋИ ДАЛЕКОВОД 110kV |
|  | ПЛАНИРАНИ ДВОСТРУКИ ДАЛЕКОВОД 110kV |
|  | ПЛАНИРАНИ ДАЛЕКОВОД 110kV |





ЗЕЛЕНИЛО

- 
- ЗАШТИТНО ЗЕЛЕНИЛО

КОМУНАЛНЕ ДЕЛАТНОСТИ

-  ГРОБЛЯ

ОСТАЛЕ ПОВРШИНЕ

- | | |
|---|------------------------|
|  | ПОСЛОВАЊЕ |
| УСЛОВИ ИЗ ГЕОЛОШКЕ ПОДЛОГЕ | |
|  | АКТИВНА КЛИЗИШТА |
|  | ПРИВІДНО УМИРЕНА КЛИЗИ |
|  | НЕСТАБИЛНЕ ПАДИНЕ |

ПЛАН ДЕТАЉНЕ РЕГУЛАЦИЈЕ
"ПРОШИРЕЊА ГРАДСКОГ ГРОБЉА БОЗМАН" У КРАГУЈЕВЦУ
- НАЦРТ ПЛАНА -



ИНВЕСТИТОР И ИЗДАВАЧ	Град Крагујевац, Градска управа за просторно планирање, урбанизам, изградњу и заштиту животне средине		
ИСТИЦА ИЗДАЈЕ	Град Крагујевац, Градска управа за просторно планирање, урбанизам, изградњу и заштиту животне средине		
ОБЈАВЉИВАЧ	Јавно предузеће "УРБАНИЗАМ" - Крагујевац		
НАЗИВ КАРТЕ	ИЗВОД ИЗ ПЛАНА ГЕНЕРАЛНЕ РЕГУЛАЦИЈЕ РАДНЕ ЗОНЕ КРАГУЈЕВАЦ И ЗОНЕ ПОСЛОВОЈАЊА НАПЛАНА ПРОМЕНА КАПИТАЛНЕ ПОШИРНОСТИ		
ОД ОВЕРНИ УРБАНИЗА	МЛАДКА ДРАГОЉЕВИЋ, mladka.dragoljevic@urp.gov.rs		МП
УРБАНИЗА	МЛАДКА ДРАГОЉЕВИЋ, mladka.dragoljevic@urp.gov.rs	САРАЈКА ДРАГОЉЕВИЋ СВЕТИЦАЊ, sarajka.dragoljevic@urp.gov.rs	
РЕВЕРЕНТИ ДИРЕКТОР КАПИТАЛ	ВЕЛИКА ЈОВАНОВИЋ МИЉОШЕВИЋ, velika.jovanovic@urp.gov.rs		
ДИРЕКТОР	НЕД РАЈИЋ ДУЉАН, nedraja.duljan@urp.gov.rs		
БРОЈ КАРТЕ	3.1.	БРОЈ ЛИСТА 01	ДАТУМ XII 2018. / РАЗМЕРА 1:5000